
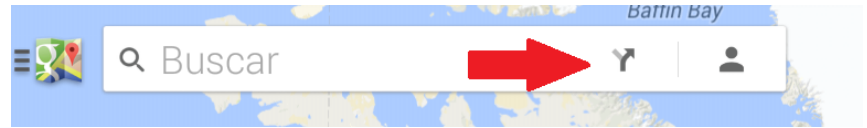


## Google Maps Aplicación para Direcciones

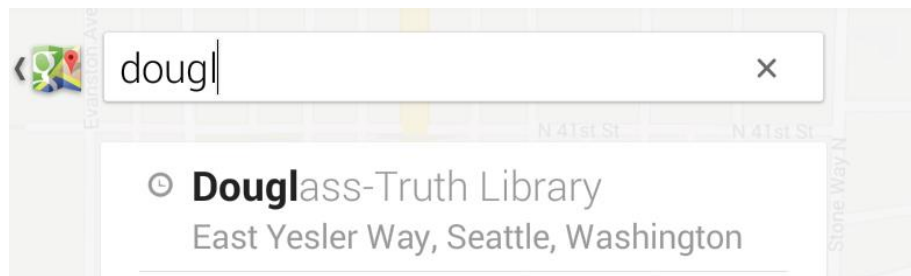
1. Abrélo.



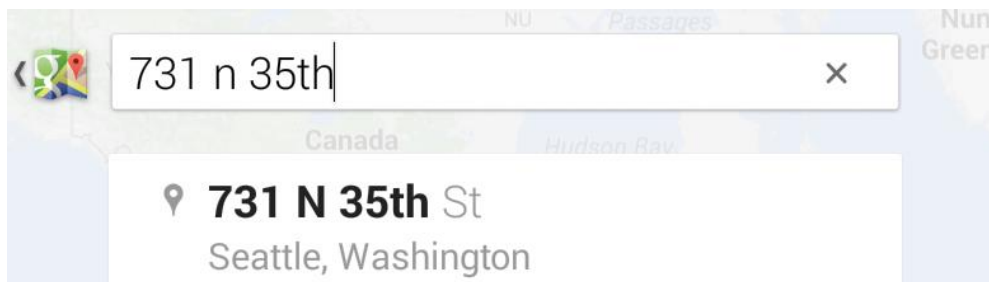
2. Tocar el símbolo para direcciones.



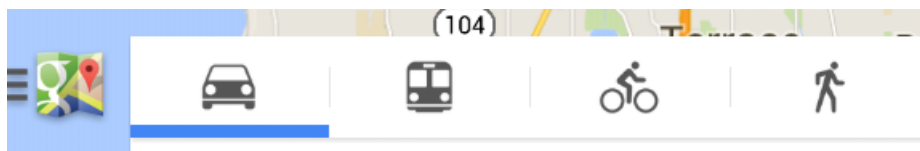
3. Escribe la dirección o lugar donde empieza el viaje.



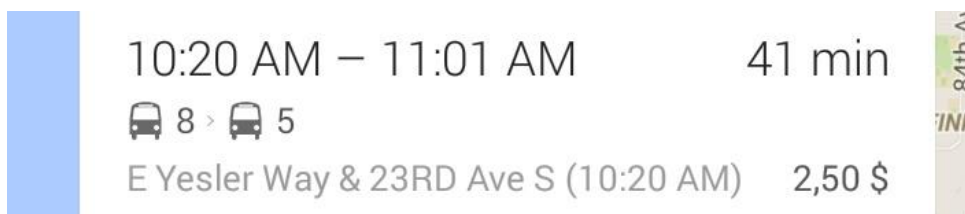
4. Escribe la dirección o lugar donde quiere ir.



5. Elige coche, bus, en bicicleta, o a pie.



6. Elige una ruta.



7. Toque las flechas para ver los pasos.

